PERFIL CORTE A

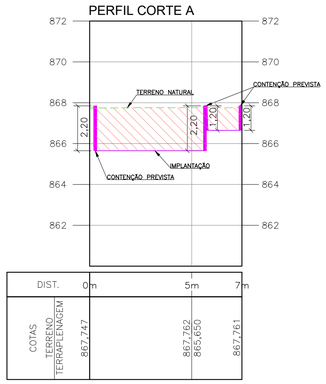

DIST.	0m	5m	7m
COTAS TERRENO	867,747	867,762	867,761
TERRAPLENAGEM		865,650	

EST. 0+1,00—CORTE A

Cota Terreno: 867,749
Cota Terraplenagem: 865,650

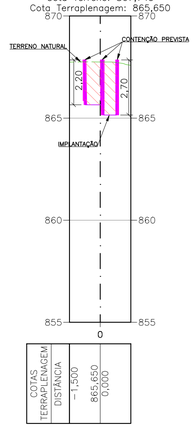

EST. 0+4,00—CORTE A

Cota Terreno: 867,760
Cota Terraplenagem: 865,650

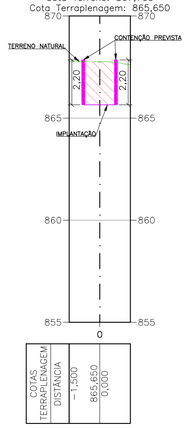

EST. 0+7,00—CORTE A

Cota Terreno: 867,757
Cota Terraplenagem: 866,650

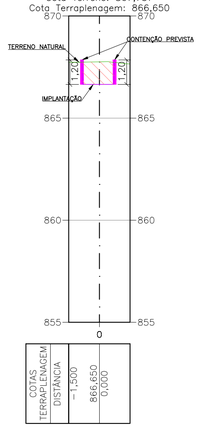

EST. 0+2,00—CORTE A

Cota Terreno: 867,756
Cota Terraplenagem: 865,650

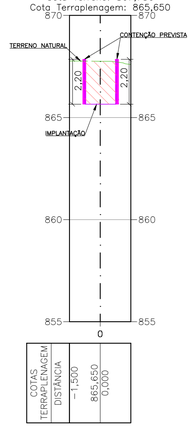

EST. 0+5,00—CORTE A

Cota Terreno: 867,762
Cota Terraplenagem: 865,650

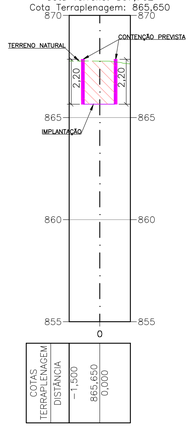

EST. 0+3,00—CORTE A

Cota Terreno: 867,758
Cota Terraplenagem: 865,650

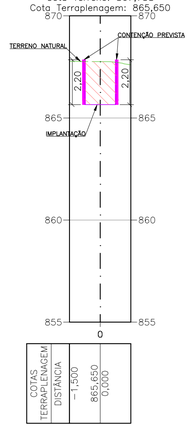

EST. 0+6,00—CORTE A

Cota Terreno: 867,765
Cota Terraplenagem: 866,650

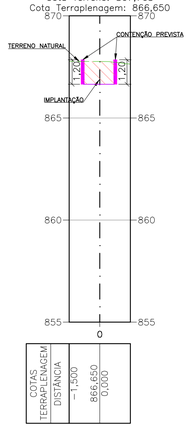

PLANTA SITUAÇÃO



LEGENDA

- GREIDE DO PROJETO
- TERRENO NATURAL
- CORTE
- ATERRO
- CONTENÇÃO PREVISTA

Quadro Resumo Quantitativo	
Movimentação de Corte (m³)	18,205
Movimentação de Aterro (m³)	0,015
Área (m²)	11,372

NOTAS

1. ELEVAÇÕES E COORDENADAS EM METROS.
2. SISTEMA DE COORDENADAS PLANAS, PROJEÇÃO UTM, DATUM SIRGAS 2000 ZONA 23S.
3. AS ELEVAÇÕES SÃO REFERENTES AO PLANO DE TERRAPLENAGEM.
4. O VOLUME DE PROJETO NÃO É RELATIVO AO SOLO EMPOLADO.
5. NO CÁLCULO DOS VOLUMES NÃO FOI CONSIDERADO GRAU DE COMPACTAÇÃO.
6. A FIM DE EVITAR QUALQUER RUPTURA INDESEJADA, É FUNDAMENTAL EXERCER UM CONTROLE PRECISO DURANTE AS OPERAÇÕES DE CORTE E ATERRO AO USAR MÁQUINAS. .
7. NA EXECUÇÃO DO ATERRO, É CRUCIAL NÃO EXCEDER 0,50 METROS DE ALTURA DAS CAMADAS A SEREM COMPACTADAS PARA EVITAR O FENÔMENO DE RECALQUE.
8. CONFORME INDICAÇÃO EM PROJETO, HAVERÁ NECESSIDADE DE CONTENÇÕES.
9. TODAS AS CONTENÇÕES PREVISTAS NO PROJETO DE TERRAPLENAGEM SERÃO AVALIADAS E DETALHADAS NO PROJETO ESTRUTURAL E/OU PROJETO DE ESTRUTURAS GEOTÉCNICAS.

REVISÃO	DESCRIÇÃO	TIPO	ELABORADO	VERIFICADO	DATA
00	EMISSÃO INICIAL	EXE	JSS	FFG	03/09/2025

TIPOS DE EMISSÃO: ATP - ANTEPROJETO; BSC - BÁSICO; EXE - EXECUTIVO; APV - APROVADO; PCT - P/ CONSTRUÇÃO; ASB - "AS BUILT"; CNC - CANCELADO

ELABORAÇÃO:

Plator Engenharia de Meio Ambiente

PLATOR - PROJETOS E SERVICOS AMBIENTAIS

AV. BARÃO HOMEM DE MELO, Nº 3280, BAIRRO ESTORIL
BELO HORIZONTE – MG – CEP: 30494-080
TEL.: (31) 3347-4405 / (31) 3347-7079 / (31) 3571-1920
EMAIL: contato@grupoprojetoengenharia.com.br

REALIZAÇÃO:

PREFEITURA MUNICIPAL DE ITATIAIUÇU

PRAÇA ANTÔNIO QUIRINO DA SILVA, Nº404 – CENTRO
ITATIAIUÇU–MG – CEP: 35.685–000
TEL.: (35) 3572–1203

ESCOLA CEFET ITATIAIUÇU

RUA OTÁVIO ANTUNES MOREIRA, 55, CENTRO – ITATIAIUÇU,MG – CEP: 35.685–000

PROJETO DE TERRAPLENAGEM

RESPONSAVEL TÉCNICO: JULIANA GONCALVES OLIVEIRA:04348069003 — JULIANA GONÇALVES OLIVEIRA — CREA – 239787/D

CONTRATANTE DO PROJETO: RESPONSÁVEL DA CONTRATANTE

DATA: SETEMBRO/2025 | ESCALA: 1:150 | CÓDIGO: PRJ-TER

TÍTULO DOS DESENHOS:
PERFIL LONGITUDINAL - CORTE A
SEÇÕES TRANSVERSAIS - CORTE A
QUADRO RESUMO DE MOVIMENTAÇÃO DE SOLOS
PLANTA SITUAÇÃO

PRANCHA: 03/03

DIREITOS AUTORAIS RESERVADOS. PROIBIDO REPRODUÇÃO, DIVULGAÇÃO OU ALTERAÇÃO SEM ORDEM EXPRESSA DO AUTOR.

TÍTULO DOS DESENHOS: PRJ-181640-EXE-TER-0101-REV00

FORMATO - A1 841x594mm